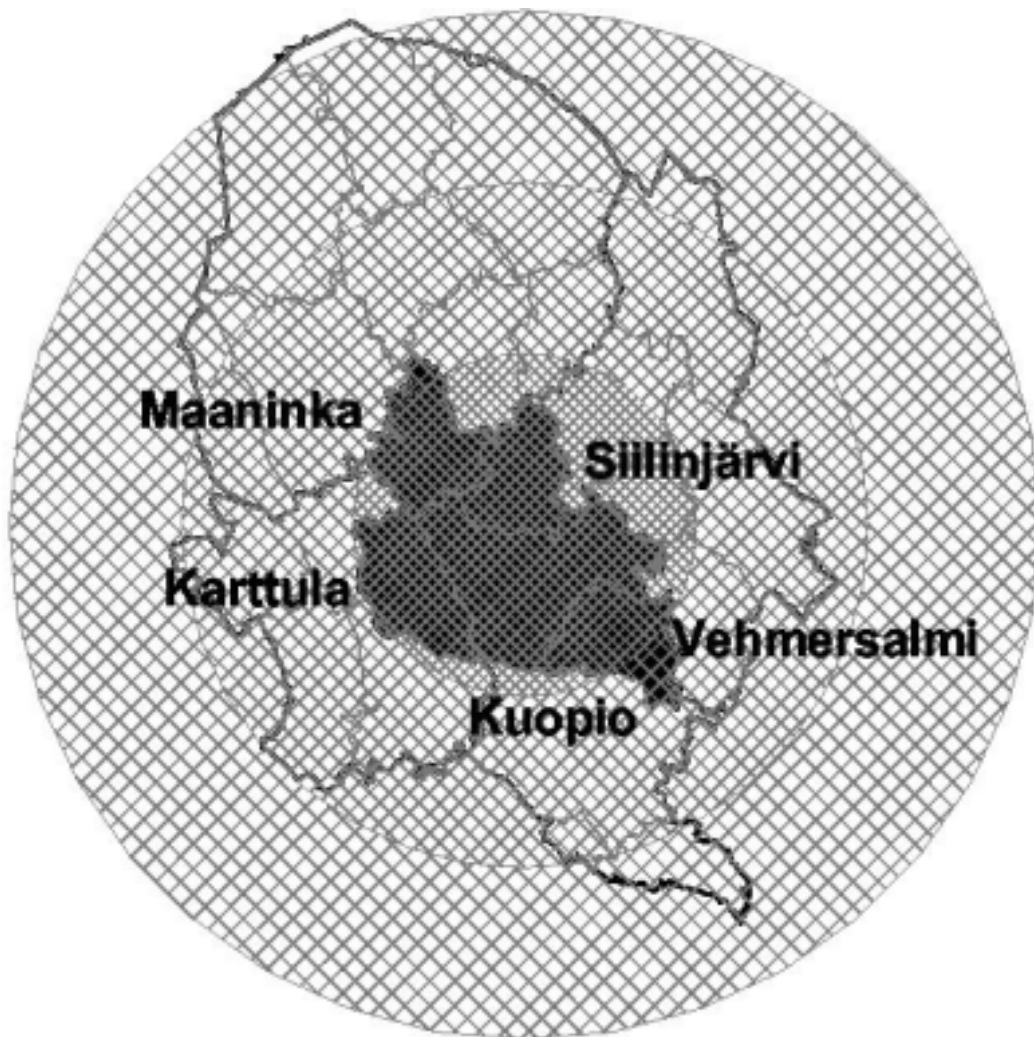




# KUOPION SEUDUN MAAKUNTAKAAVA

TYÖOHJELMA päivitetty 06.02.2004



 MUU POHJOIS-SAVO

 KUOPION SEUDUN SUUNNITTELUALUE

 VAIKUTUSALUE

20 0 20 40 Kilometers



<b>1</b>	<b>MIKÄ ON TYÖOHJELMA</b>	<b>3</b>
<b>2</b>	<b>MAAKUNNAN SUUNNITTELU</b>	<b>3</b>
2.1	MAAKUNTASUUNNITELMA	3
2.2	MAAKUNTAKAAVA	3
<b>3</b>	<b>MAAKUNNAN SUUNNITTELUN TAVOITTEET</b>	<b>4</b>
3.1	MAAKUNTAKAAVAN TAVOITTEET	4
<b>4</b>	<b>LÄHTÖTIEDOT JA TAVOITTEET –RAPORTIN SISÄLTÖRUNKO VUODELLE 2002</b>	<b>4</b>
<b>5</b>	<b>MAAKUNTAKAAVAN SUUNNITTELUTYÖN ORGANISOINTI</b>	<b>4</b>
<b>6</b>	<b>VAIKUTUSTEN ARVIOINTI</b>	<b>6</b>
<b>7</b>	<b>RESURSSIT</b>	<b>6</b>
<b>8</b>	<b>AIKATAULU</b>	<b>7</b>

## 1 MIKÄ ON TYÖOHJELMA

Tässä asiakirjassa kerrotaan, mikä on Kuopion seudun maakuntakaava: tausta, sisältö, työn organisointi ja aikataulu. Liitteenä olevassa osallistumis- ja arviointisuunnitelmassa kerrotaan, miten osallinen voi vaikuttaa maakuntakaavaan ja miten sen ratkaisuja arvioidaan eri vaiheissa.

## 2 MAAKUNNAN SUUNNITTELU

Maakuntien liittojen lakisääteiset tehtävät perustuvat Lakiin alueiden kehittämisestä (AKL) ja Maankäyttö- ja rakennuslakiin (MRL). Aluekehityslainsäädännön perusteella maakuntien liitot toimivat aluekehitysviranomaisina. Liittojen tehtävänä on yleinen aluepoliittinen suunnittelu, aluekehittämisohjelmien valmistelu, hyväksyminen ja toteutumisen seuranta sekä aluekehitystoimenpiteiden yhteensovittaminen. Liitot koordinoivat myös EU:n rakennerahasto-ohjelmien valmistelua ja toteutusta.

Maankäyttö- ja rakennuslain perusteella maakunnan liiton tehtävänä on maakunnan suunnittelu.

Pohjois-Savon liitolla on käytettävissään kolme lakisääteistä suunnitteluvälinettä:

- maakuntasuunnitelma
- maakuntaohjelma
- maakuntakaava

**Maakuntasuunnitelma on luonteeltaan pitkän aikavälin strateginen suunnitelma.**

**Maakuntaohjelma ja maakuntakaava ovat luonteeltaan erilaisia, mutta toisiaan täydentäviä maakuntasuunnitelman strategioiden toteutusvälineitä.**

Pohjois-Savon maakuntasuunnitelma laaditaan vuoden 2002 kevääseen mennessä.

AIKATAULU	2000	2002	2005
MAAKUNTASUUNNITELMA			
MAAKUNTAKAAVA			

### 2.1 MAAKUNTASUUNNITELMA

Pohjois-Savon maakuntasuunnitelmassa

- osoitetaan maakunnan tavoiteltu kehitys vuoteen 2020.

Pohjois-Savon maakuntasuunnitelmaa

- toteutetaan alueidenkäyttöä ohjaavalla maakuntakaavalla sekä toiminnallista kehitystä ohjaavalla alueellisella kehittämisohjelmalla

Pohjois-Savon maakuntasuunnitelma

- kytkee maakuntakaavan osaksi maakunnan kehittämistä ja linkittää sen aluekehitystyöhön
- antaa suuntaviivoja maakuntakaavalle

### 2.2 MAAKUNTAKAAVA

Maakuntakaava on koko maakuntaa koskeva yleispiirteinen alueiden käytön suunnitelma, joka kytkeytyy maakunnan muuhun kehittämiseen.

Vuoden 2000 alussa voimaan tullessa maankäyttö- ja rakennuslaissa seutukaava korvattiin yleispiirteisemmällä maakuntakaavalla, jonka valmistelussa tähdennetään osallistumista ja vuorovaikutusta. Kaavassa osoitetaan alueiden käytön ja yhdyskuntarakenteen periaatteet sekä maakunnan kehittämisen kannalta tarpeelliset alueet. Lisäksi maakuntakaava välittää kunnille ja viranomaisille valtakunnalliset alueidenkäyttötavoitteet. Se on ohjeena laadittaessa ja muutettaessa kunnan yleis- ja asemakaavoja. Viranomaisten on otettava maakuntakaava huomioon ja pyrittävä edistämään sen toteuttamista

Pohjois-Savon seutukaavoitus käynnistyi 1970-luvulla koko maakunnan kattavien ns. vaihekaavojen laadinnalla, joita ehdittiin 1980-luvun loppuun mennessä laatia kolme kappaletta.

Neljäs seutukaavakierros päätettiin Pohjois-Savossa toteuttaa kirjaimellisesti seutukunnittain ja suunnittelun tavoitteena on ollut seutukuntaohtaisuuden lisäksi:

- ensimmäisen vaihekaavan ns. vanhojen seutukaavamerkintöjen korvaaminen uudemmilla
- kaikkien kolmen vaihekaavan merkintöjen yhdistäminen ja ajantasaistaminen
- vaihekaavojen kumoaminen näiden yhdistelmäkaavojen vahvistamisen yhteydessä.

**Neljännän seutukaavakierroksen viimeinen seutukuntaohtainen Kuopion kaupunkiseudun kaava on päätetty laatia uuden lain mukaisena maakuntakaavana.**

**Kuopion seudun kaavoituksen taustaselvitysten pohtiminen on aloitettu jo vuonna 1998. Vuoden 1999 alussa nimettiin maakuntahallituksessa seutukaavatoimikunta ja seutukaavatyöryhmä kaavoitusta johtamaan. Kaupunkiseudun alustava rakennetarkastelu käynnistyi kesällä 1999, ja se valmistui vuoden 2000 aikana.**

Kuopion seudun maakuntakaava on kartalla esitetty Kuopion seudun tulevaisuuden kuva vuonna 2020. Yhdyskuntarakenteen osalta tutkitaan vaihtoehdot tavoitevuoteen 2030 saakka. Karttaan liittyy kirjallinen selostus, jossa esitetään ratkaisujen perusteet ja suunnitelman tavoitteet sekä prosessin dokumentointi. Maakuntakaava on ohjeena laadittaessa ja muutettaessa kunnan yleis- ja asemakaavoja. Maakuntakaavassa sovitetaan yhteen paikalliset, maakunnalliset ja valtakunnalliset alueidenkäyttötavoitteet.

Maakuntakaavaa toteutetaan myös ohjelma- ja hanketasolla, jotta maakunnan kehittäminen tapahtuisi mahdollisimman koordinoitusti yhteisen tahdon pohjalta.

### **3 MAAKUNNAN SUUNNITTELUN TAVOITTEET**

Maakunnan suunnittelussa otetaan huomioon valtakunnalliset alueidenkäyttötavoitteet sovittaen ne yhteen alueiden käyttöön liittyvien maakunnallisten ja paikallisten tavoitteiden kanssa.

Suunnittelun yhteydessä tarkistetaan valtakunnallisten ohjelmien ja niiden tavoitteiden kohtavuus maakunnallisten ja paikallisten tavoitteiden kanssa. Valtakunnalliset alueidenkäyttötavoitteet hyväksyttiin 30.11.2000 valtioneuvostossa. Lisää tietoa tavoitteista saa osoitteesta <http://www.ymparisto.fi/>

#### **3.1 MAAKUNTAKAAVAN TAVOITTEET**

Kuopion seudun maakuntakaavan tavoitteina on Pohjois-Savon maakuntasuunnitelman 2020 tavoitteiden toteuttaminen alueidenkäytön suunnittelun avulla alueidenkäytössä. Maakuntakaavassa sovitetaan maakunnalliset ja kuntien paikalliset tavoitteet yhteen valtakunnallisten tavoitteiden kanssa. Maakuntakaavan väestötavoitteen perusteena on alueen perusteltu väestökehitysarvio. Maakuntakaavan sisältöä arvioitaessa kiinnitetään huomiota seuraaviin asioihin (MRL 28 §):

1. Tarkoituksenmukainen alue- ja yhdyskuntarakenne
2. Ekologisesti kestävä alueiden käyttö
3. Ympäristön ja talouden kannalta kestävät liikenteen ja teknisen huollon järjestelyt
4. Kestävä vesi- ja maa-ainesvarojen käyttö
5. Elinkeinoelämän toimintaedellytysten edistäminen
6. Maiseman, luonnonarvojen ja kulttuuriperinnön vaaliminen
7. Alueiden riittävyys virkistyskäyttöön

### **4 LÄHTÖTIEDOT JA TAVOITTEET – RAPORTIN SISÄLTÖRUNKO VUODELLE 2002**

Kuopion seudun maakuntakaavatyön vuoden 2002 aikana laaditaan lähtökohdat ja tavoitteet -raportti. Tarkasteltavat osa-alueet ovat esitettyinä alla olevassa lähtökohtaraportin sisältöluettelossa. Jokaisen osa-alueen kohdalla tarkastellaan mennyttä kehitystä ja tulevaisuuden ennusteita sekä seudun tilaa ja sijoittumista suhteessa mahdollisuuksiinsa.

1. Johdanto
2. Lähtökohdat
3. Kehittämistavoitteet
4. Alueidenkäytön lähtökohtien ja tavoitteiden tarkempi tarkastelu maankäyttöluokittain
  - Yleisperiaatteet
  - Keskustatoimintojen alueet
  - Taajamatoimintojen alueet
  - Teollisuusalueet
  - Liikennealueet ja -väylät
  - Maa- ja metsätalousvaltaiset alueet
  - Kyläalueet
  - Suojelualueet
  - Virkistysalueet ja ulkoilureitit
  - Rantarakentaminen
  - Matkailualueet
  - Erytistöimintojen alueet
5. Tavoitteiden vaikutusten arviointi
6. Käytetyt tutkimukset ja muut lähteet

### **5 MAAKUNTAKAAVAN SUUNNITTELUTYÖN ORGANISOINTI**

Pohjois-Savon liitto laatii Kuopion seudun maakuntakaavan. Maakuntakaavatyötä varten on perustettu seuraavat työryhmät, ensin seutukaavatyöryhmän ja -toimikunnan nimellä vuonna 1999, nyt 22.10.2001 maakuntahallituksen uuden maankäyttö- ja rakennuslain johdosta maakuntakaavatyöryhmänä ja -toimikuntana :

## Kuopion seudun maakuntakaava

### 1. Maakuntakaavatyöryhmä:

Juha Romppainen	Kuopio
Otto Siippainen	Siilinjärvi
Antti Kankkunen	Vehmersalmi
Jaakko Väisänen	Maaninka
Jukka Rissanen	Karttula
Erkki Remes	Pohjois-Savon
Ympäristökeskus	
Kalervo Kalliokoski	Järvi-Suomen
merenkulkupiiri	
Esko Tolvanen	Savo-Karjalan tiepiiri
Jouko Aroalho	Kuopion Museo
Seppo Laitila	Pohjois-Savon Liitto
Jouko Kohvakka	Pohjois-Savon Liitto
Martti Salminen	Pohjois-Savon Liitto
Paula Qvick	Pohjois-Savon Liitto
	Kuopion Museo

### 2. Maakuntakaavatoimikunta

Kunta / Viranomainen	Maakuntakaavatoimikunta
Kuopio	Toivo Yläjärvi Seppo Saarikoski Irja Sokka Jussi Kauhanen Marja Kivinen Petteri Paronen Jukka Pulkkinen Riitta Koskinen Osmo Sihvonon Sirpa Lähti-Hyvönen
Siilinjärvi	Tuula Väätäinen Pekka Väänänen Hannu Palsola Kari Lehtoranta Jouni Mutanen Seppo Piirainen
Vehmersalmi	Väinö Ruuskanen Tapio Lankia Pertti Kettunen
Karttula	Elsa Holopainen Viljo Karhunen Juho Ainasoja
Maaninka	Marjatta Parviainen Kimmo Valta Esko Kalevi Juntunen

### 2. Maakuntakaavan vaikutusten arviointityöryhmä asiantuntijoista:

Pohjois-Savon Ympäristökeskus (2 henkilöä)  
Pohjois-Savon TE-keskus, Savon Yrittäjät ry, Itä-Suomen lääninhallitus, Kuopion Museo, Kuopion yliopisto.

4. Maakunnan klusterityöryhmissä käydään läpi Kuopion seudun maakuntakaavatyötä sen eri vaiheissa, klusterit ovat seuraavat:

- a) IT-teknologia
- b) metalli
- c) puu
- d) elintarvike
- e) matkailu
- f) kulttuuri

Pohjois-Savon liiton asumistryöryhmä osallistuu myös Kuopion seudun maakuntakaavatyöhön.

Maakuntakaavan vaikutusten arviointia ohjaa vaikutusten arviointityöryhmä:

Jouko Aroalho, Kuopion Museo  
Juha Hämäläinen, Kuopion yliopisto, sosiaalityön- ja sosiaalipedagogiikan laitos  
Tapio Kankaanpää, Kuopion Kauppakamari  
Matti Ensio Kokko, Savon Yrittäjät ry  
Eeva-Liisa Launonen, Itä-Suomen lääninhallitus, sosiaali- ja terveystieteiden osasto  
Airi Muhonen, Savo-Karjalan tiepiiri  
Erkki Remes, Pohjois-Savon ympäristökeskus  
Juhani Ruuskanen, Kuopion yliopisto, ympäristötieteiden laitos, puheenjohtaja  
Pekka Tenhunen, Pohjois-Savon luonnonsuojelupiiri  
Keijo Voutilainen, MTK Pohjois-Savo  
Kaisu Vänttinen, Pohjois-Savon ympäristökeskus  
Seppo Laitila, Pohjois-Savon liitto, sihteeri

Suojelu- ja virkistysalue selvityksiä on ohjannut ja suojelualueiden osoittamista maakuntakaavassa pohtii suojelualue työryhmä:

Patrick Hublin, Pohjois-Savon ympäristökeskus  
Risto Ihantola, Kuopion Luonnon Ystävien Yhdistys  
Timo Perätie, Kuopion kaupunki  
Arja Saarelainen, Siilinjärven kunta  
Jorma Tuomainen, Pohjois-Savon ympäristökeskus  
Seppo Laitila, Pohjois-Savon liitto, puheenjohtaja

Turvetuotannon maakunnallista merkitystä ja toiminnan maakuntakaavallista ohjausta tarkastelee

turvetyöryhmä:

Ari Luukkanen, GTK  
Heikki Nyysönen, VAPO  
Ossi Tukiainen, Pohjois-Savon ympäristökeskus  
Kimmo Virtanen, GTK  
Matti Voutilainen, Kuopion Energia  
Seppo Laitila, Pohjois-Savon liitto, puheenjohtaja

Lisäksi perustetaan tarvittaessa lisää työryhmiä pohtimaan palautteen pohjalta tärkeitä koettuja

asioita. Lentokentän alueen kehittämistä varten perustetaan oma työryhmä. Maakunnan yhteistyöryhmää ja sihteeristöä informoidaan ja pyydetään lausunnot suunnittelutyön eri vaiheissa. Lisäksi maakuntakaavatyötä voidaan käydä esittelemässä eri yhteyksissä resurssien salliessa.

## 6 VAIKUTUSTEN ARVIOINTI

Kuopion seudun maakuntakaavassa suunnitellaan, toteutetaan ja raportoidaan rakennevaihtoehtojen ja niiden vaikutusten tarkastelu sekä eri osapuolten välinen vuoropuhelu osana muuta valmistelua.

Maankäyttö- ja rakennuslain 1 §:ssä todetaan, että lain tavoitteena on järjestää alueidenkäyttö ja rakentaminen niin, että siinä luodaan edellytykset hyvälle elinympäristölle sekä edistetään ekologisesti, taloudellisesti, sosiaalisesti ja kulttuurisesti kestävä kehitystä. Tavoitteena on myös turvata jokaisen osallistumismahdollisuus asioiden valmisteluun, suunnittelun laatu ja vuorovaikutteisuus, asiantuntemuksen monipuolisuus sekä avoin tiedottaminen käsiteltävinä olevissa asioissa.

Maankäyttö- ja rakennuslain 9 §:n mukaan kaavan tulee perustua riittäviin tutkimuksiin ja selvityksiin. Kaavaa laadittaessa on myös tarpeellisessa määrin selvitettävä suunnitelman toteuttamisen vaikutukset, mukaan lukien ympäristö-, yhdyskuntataloudelliset, sosiaaliset, kulttuuriset ja muut vaikutukset. Selvitykset on tehtävä koko siltä alueelta, jolla kaavalla voidaan arvioida olevan olennaisia vaikutuksia.

Vaikutuksilla tarkoitetaan MRA 1 §:n mukaisesti erilaisia toiminnan aiheuttamia välittömiä ja välillisiä vaikutuksia.

MRA 1 §:

*Selvitysten on annettava riittävät tiedot, jotta voidaan arvioida suunnitelman toteuttamisen merkittävät välittömät ja välilliset vaikutukset:*

- 1) ihmisten elinoloihin ja elinympäristöön;
- 2) maa- ja kallioperään, veteen, ilmaan ja ilmastoon;
- 3) kasvi- ja eläinlajeihin, luonnon monimuotoisuuteen ja luonnonvaroihin;
- 4) alue- ja yhdyskuntarakenteeseen, yhdyskunta- ja energiatalouteen sekä liikenteeseen;

5) kaupunkikuvaan, maisemaan, kulttuuriperintöön ja rakennettuun ympäristöön.

Kuopion maakuntakaavan arviointia varten perustetaan erillinen liiton sidosryhmistä koostuva vaikutusten arviointityöryhmä, jonka tehtävänä on ohjata ja tehdä myös vaikutusten arviointityötä. Siinä vaiheessa, kun vaihtoehdot ovat selvillä, teetetään ulkopuolisella asiantuntijataholla vaikutusten arviointi.

Osallistumisen ja yhteistyön järjestämistä on kuvattu osallistumis- ja arviointisuunnitelmassa sekä työohjelmakaaviossa. Vaikutusten arviointia varten on varauduttu teettämään tarvittaessa erillisel selvityksiä. Suunnittelutyön strategisissa vaiheissa raportit kiertävät laajalti eri työryhmissä ja kutsusta myös eri tilaisuuksissa, jolloin saavutetaan mahdollisimman kattava tarkastelunäkökulma. Suunnittelutyön eri vaiheissa vaikutusten arvioinnista raportoidaan, samoin osallisten jättämistä kirjallisista mielipiteistä ja muistutuksista.

## 7 RESURSSIT

Maakunnan suunnittelutyön koordinoi Pohjois-Savon liitto ja pääosan työstä tekee liiton henkilöstö. Tutkimuksia ja selvityksiä tilataan tarvittaessa ulkopuolisilta tahoilta.

Suunnittelupäällikkö Paula Qvick vastaa maakuntakaavasta seuraavan ryhmän kanssa: maankäyttöpäällikkö Martti Salminen, maakuntasuunnittelija Seppo Laitila, suunnitteluinsinööri Jouko Kohvakka ja piirtäjä Marjatta Pennanen. Lisäksi työryhmää täydentävät osa-aikaisesti suunnitteluteknikko Risto Tuhkanen ja suunnittelija Marja Turunen.

Edellä mainittujen henkilöiden työnjako maakuntakaavatyössä on seuraava:

Suunnittelupäällikkö Paula Qvick

- kulttuuriympäristöt, muinaismuistot ja rakennussuojelu
- matkailualueet ja –keskukset yhdessä maakuntasuunnittelija Simo Kotiluodon kanssa
- elinkeinoelämän toimintaedellytysten turvaaminen
- Valtakunnalliset alueidenkäyttötavoitteet
- Euroopan Unionin toimintapolitiikat (esim. ESDP)

Maankäyttöpäällikkö Martti Salminen:

- alue- ja yhdyskuntarakenne
- taajamat ja kyläverkosto
- palvelut
- teollisuus
- vesihuolto

Maakuntasuunnittelija Seppo Laitila:

- rantojen käyttö ja loma-asutus
- ympäristövaikutukset ja vaikutusten arviointi
- ympäristön- ja maisemansuojelu
- maa- ja metsätalousvaltaiset alueet
- luonnonsuojelu
- turvetuotanto
- jätehuolto, pilaantuneet maa-alueet

Suunnitteluinsinööri Jouko Kohvakka

- liikenneväylät ja -yhteydet
- energiahuolto ja teknisen huollon järjestelyt
- pohjavesialueet
- vesi- ja maa-ainesvarat sekä kaivannais-teollisuus
- virkistysalueet

Suunnitteluteknikko Risto Tuhkanen:

- ulkoilureitit
- veneily ja vesiliikenne

Maakuntasuunnittelija Marja Turunen

- internetsivut

Piirtäjä Marjatta Pennanen

- avustaa maakuntakaavan laatimisessa
- laatii analogista ja numeerista kartta-aineistoa
- vastaa esittelymateriaalin ja tilasto-grafiikan laatimisesta.

Maakuntakaavan on perustuttava riittäviin tutkimuksiin ja selvityksiin, joten Kuopion maakuntakaavaa varten joudutaan teettämään erillisselvityksiä.

Seuraavat selvitykset on tehty:

- Kuopion seudun rakenneselvitys 2000, työraportti
- Esiselvitys: Rakennettu kulttuuriympäristö ja esihistorialliset alueet
- Pohjois-Savon liikennejärjestelmäsuunnitelma/ esiselvitys 2000 ja logistiikkaselvitys
- Pohjois-Savon liikennestrategia

Seuraavat selvitykset ovat meneillään:

- Maa-ainesinventointi, valmis 3/2001
- Luonnonsuojelu- ja virkistysalueselvitys, valmis 11/2001

- Haja-asutusalueen vesihuoltoverkon nykytila ja vesihuollon suunnitelmatilanne

2002 ohjelmassa

- Luontoselvityksen täydennysinventointi
- Kuopion seudun maakunnallisesti merkittävät kulttuuriympäristöt
- Kuopion seudun maakunnallisesti merkittävät muinaismuistokohteet
- Pilaantuneitten maa-alueitten käsittelypaikkaselvityksen osalta avaintoimijoiden aktivoiminen selvitystyöhön.

Lisäksi on olemassa useita muita Kuopion seudun maakuntakaava työhön liittyviä selvityksiä muiden tahojen toimesta tehtynä.

## 8 AIKATAULU

Aikataulu on kuvattu oheisessa kuvassa . Työ etenee liiton sisällä tiimityöskentelynä raporttiluonnoksien valmistumiseen saakka. Aineisto käsitellään maakuntakaavatyöryhmässä sekä maakuntahallituksessa. Sen jälkeen alkaa tiivis kuulemisvaihe, jonka osatoimenpiteitä ovat:

1. Lehdessä ilmoittaminen ja aineiston nähtävälle asettaminen.
2. Raporttiluonnoksen vieminen eri työryhmiin ja Internet-sivuille.
3. Mahdolliset yhteis- / teemaseminaarit
4. Raporttiluonnoksen lähettäminen tarvittaessa lausunnonlehteen liitteessä 2 mainituille osallisille, listalle voi ilmoittautua Pohjois-Savon liittoon.
5. Palautteen perusteella tehdään tarvittavat korjaukset.
6. Raportti viedään maakuntahallitukseen tiedoksi tai hyväksyttäväksi.
7. Raportti viedään tarvittaessa maakuntavaltuustoon hyväksyttäväksi.
8. Raportti painetaan tai monistetaan.

Tärkeimmät vaiheet on seuraavat vuositasolla:

### 2001-2002

- lähtökohtien ja alueidenkäytön tavoitteiden valmistelu
- valtakunnallisten tavoitteiden ja maakunnallisten tavoitteiden paikallisten tavoitteiden yhteensovittaminen
- selvitysten ja vaikutusten arvioinnin käynnistäminen
- kaavatyöryhmien perustaminen
- ensimmäinen lakisääteinen viranomaisneuvottelu YM:n kanssa
- tiedottaminen
- vaihtoehtojen kartoitus

## Kuopion seudun maakuntakaava

### 2003

- vaihtoehtojen laatiminen
- vaihtoehtojen valinta
- vaihtoehtojen vaikutusten arvioinnin teettäminen
- yhteistyö ja osallisten näkemykset
- maakuntakaavaluonnoksen laatimisen aloittaminen
- tiedottaminen

- kaavan lähettäminen vahvistettavaksi Ympäristöministeriöön.
- tiedottaminen

### 2004

- kaavaluonnoksen laatiminen, sen nähtävälle asettaminen ja muistutusten käsittely
- toinen lakisääteinen viranomaisneuvottelu YM:n kanssa
- tiedottaminen

## 10. Yhteystiedot

### Pohjois-Savon liitto

Sepänkatu 1

70100 KUOPIO

puh. 017-5501400

faksi 017-262 5090

<http://www.pohjois-savo.fi>

sähköposti: [etunimi.sukunimi@pohjois-savo.fi](mailto:etunimi.sukunimi@pohjois-savo.fi)

### Lisätietoa suunnittelusta antavat:











Suunnittelupäällikkö  
Maankäyttöpäällikkö  
Suunnitteluinsinööri  
Maakuntasuunnittelija

Paula Qvick  
Martti Salminen  
Jouko Kohvakka  
Seppo Laitila

### 2005

- kaavaehdotuksen laatiminen, sen nähtävälle asettaminen ja muistutusten käsittely
- viranomaisneuvottelu YM:n kanssa
- kaavaehdotuksen hyväksyminen maakuntavaltuustossa

## KUOPION SEUDUN MAAKUNTAKAAVA

AIKATAULU	2001	2002	2003	2004	2005	2006
Maakuntasuunnitelma						
Työohjelma						
Osallistumis- ja arviointisuunnitelma						
Ennakkokuuleminen, nähtävilläolo	X					
Lähtökohdat ja tavoitteet						
Nähtävilläolo		X				
Vaihtoehdot ja vaikutukset						
Nähtävilläolo			X			
Maakuntakaavaluonnos						
Nähtävilläolo				X		
Maakuntakaavaehdotus						
Nähtävilläolo					X	
Maakuntakaavatyöryhmä	X X	X X	X X	X X	X	
Muut työryhmät			X X	X	X	
YVA			X X	X	X	
Lentokentän		X	X	X		
seutu						
Maakuntakaavatoimikunta	X	X	X	X	X	
Viranomaisneuvottelu	X	x	x	x	X	
Maakuntahallitus	X			X	X	
Maakuntavaltuusto					X	
Tiedottaminen lehdissä ja internetissä						
Seuranta						

# Kuopion seudun maakuntakaava